«Публичный огород»

Первый городской сад Минска в графических работах гимназистов (начало XIX в.)

Памятник З.Я. Корнееву в минском городском парке им Максима Горького

Михаил Глушневич. Юго-западная окраина Минска. 1813 г.

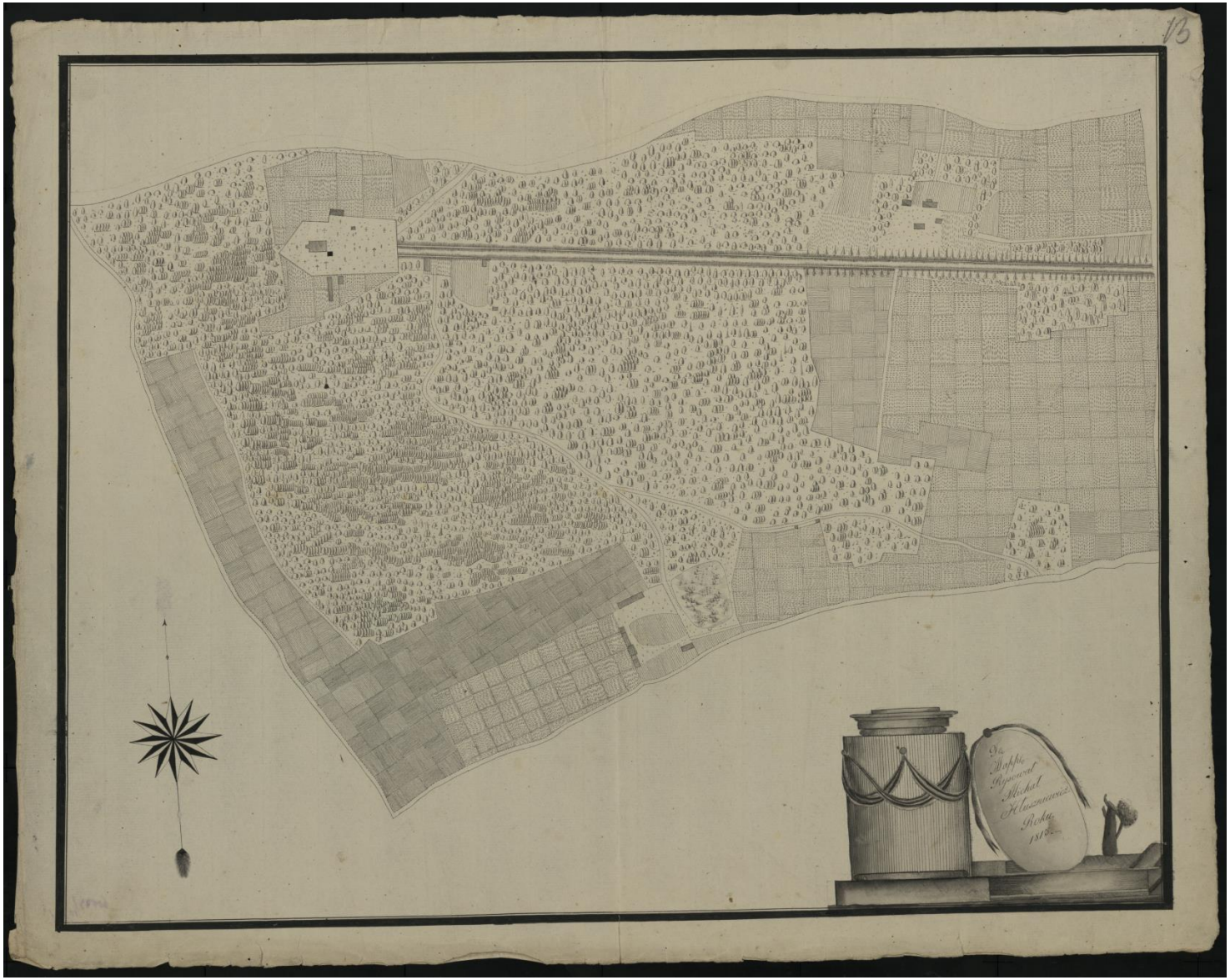

Марцин Залесский. Захват арсенала в Варшаве в 1830 году. (1831 г.)

Михал Лопала. Имение Людимонт (Ludimont).1807 г.

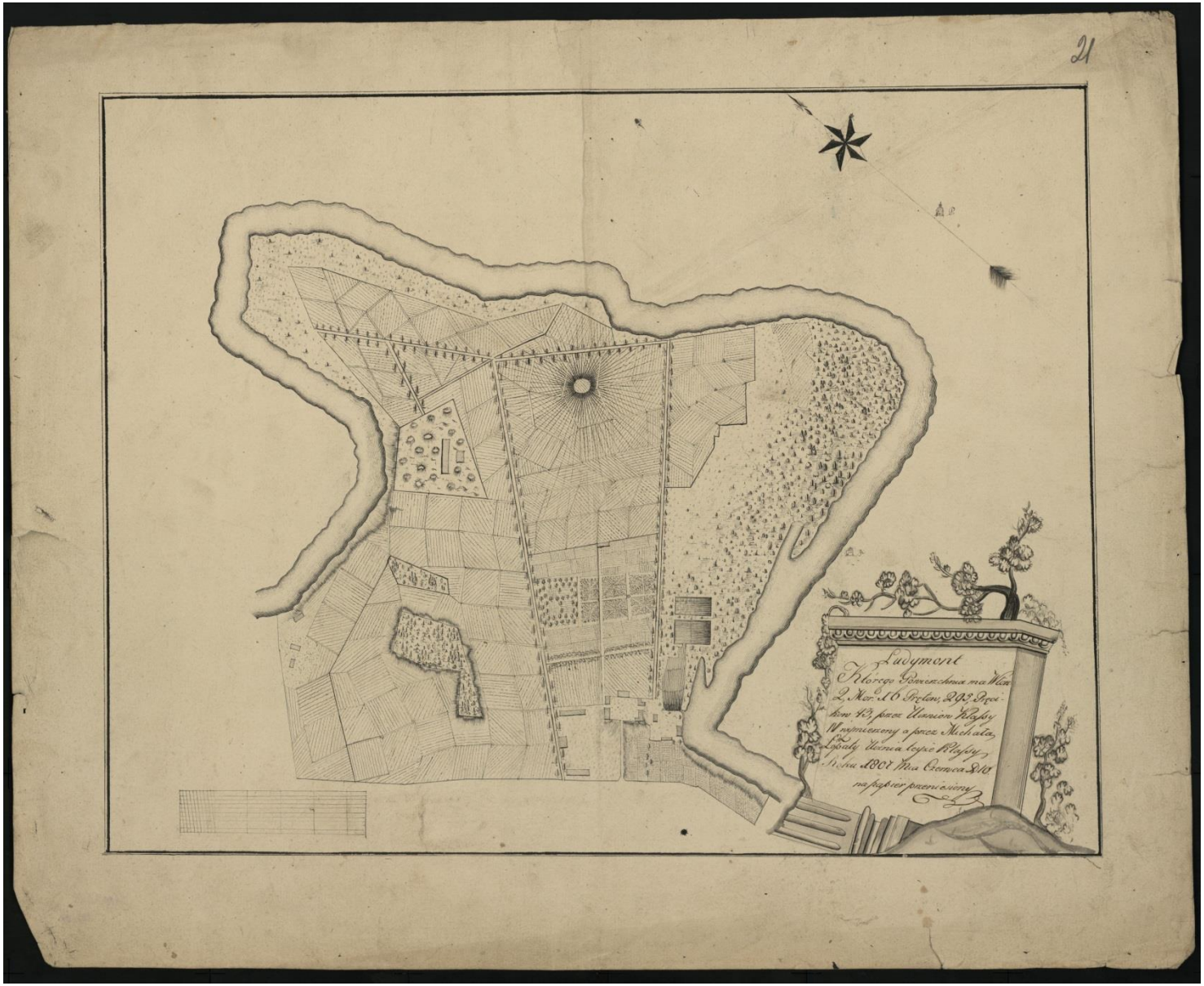

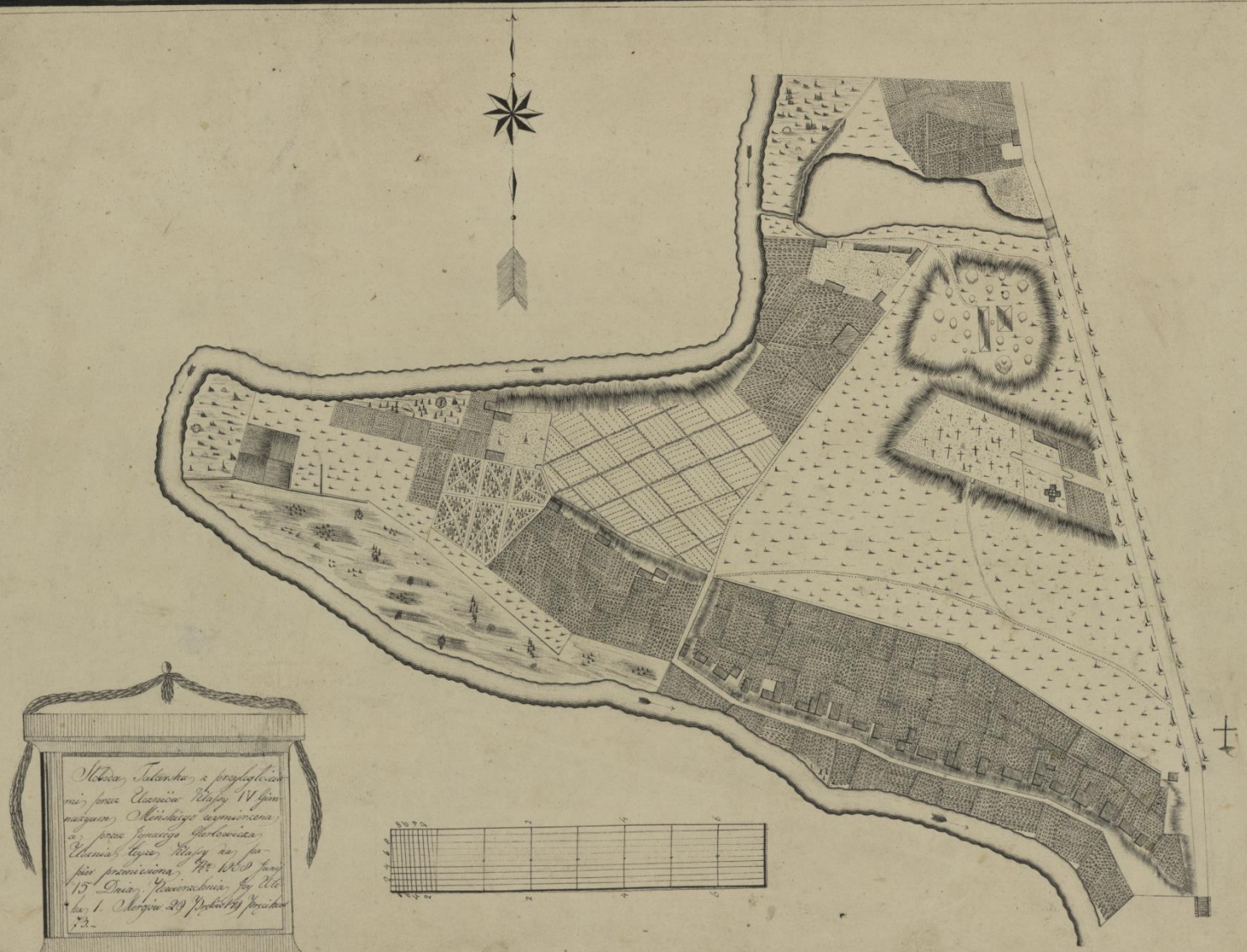
Słoboda Tatarska z przyległościami przez Uczniów Klassy IV Gimnazyum Mińskiego wymierzona a przez Ignacego Gierłowicza Ucznia tejże Klassy na papier przeniesiona Rok 1808 Junij 15 Dnia. Powierzchnia Jey Ulica 1. Morgów 29 Prętów 149 Pręcikow 73.

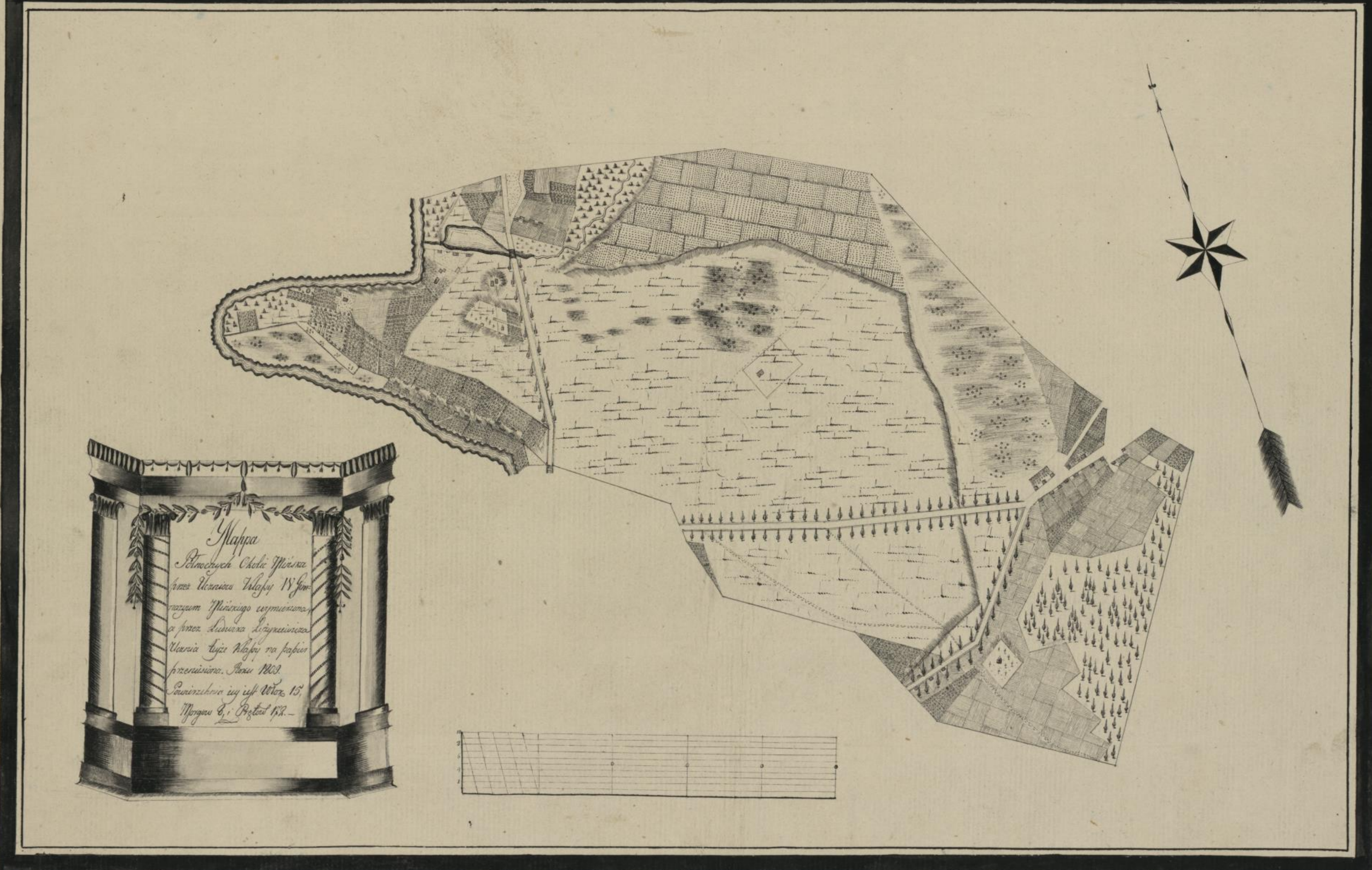
Mappa
Północnych Okolic Mińska
przez Uczniów Klassy IV Gim-
nazyum Mińskiego wymierzona,
a przez Ludwika Łozynewicza
Ucznia tejże Klassy na papier
przeniesiona. Roku 1809.
Powierzchnia iey iest Włok 15,
Morgów 8, Prętów 172.–

Антоний Наймановский.
Картуш. 1812 г.

Феликс Жиролковский. Картуш. 1813 г.

Анонимная работа. Картуш. 1813 г.



Януарий Раецкий. Минский городской сад. 1811 г.

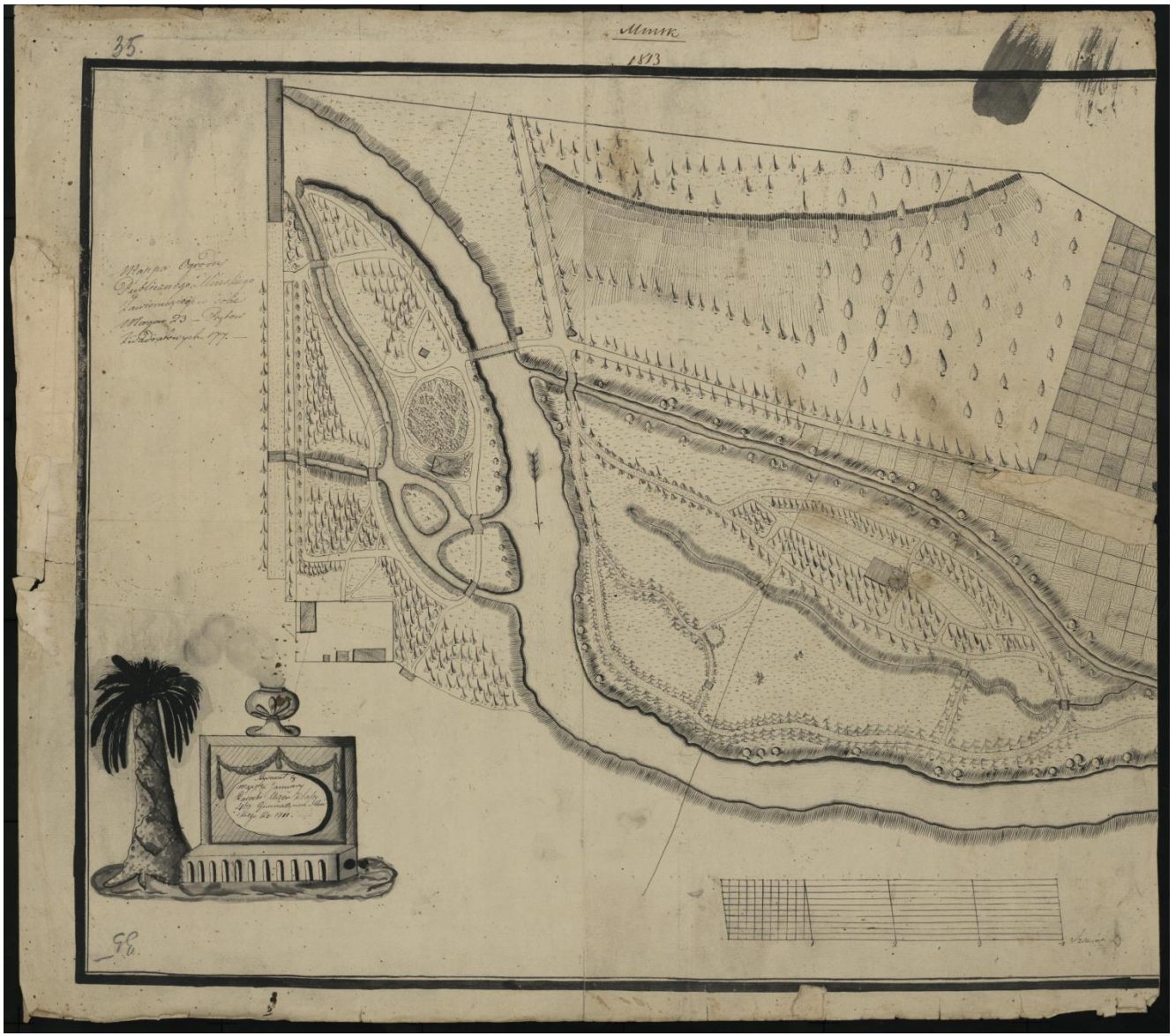

МИНСКЪ. Входъ въ Губерн. садъ MIŃSK. Wejście do ogrodu Gubernatorskiego

МИНСКЪ. Аллея любви въ Губернаторскомъ саду.
Mińsk, Ogród Gubernatorski— Aleja miłości.

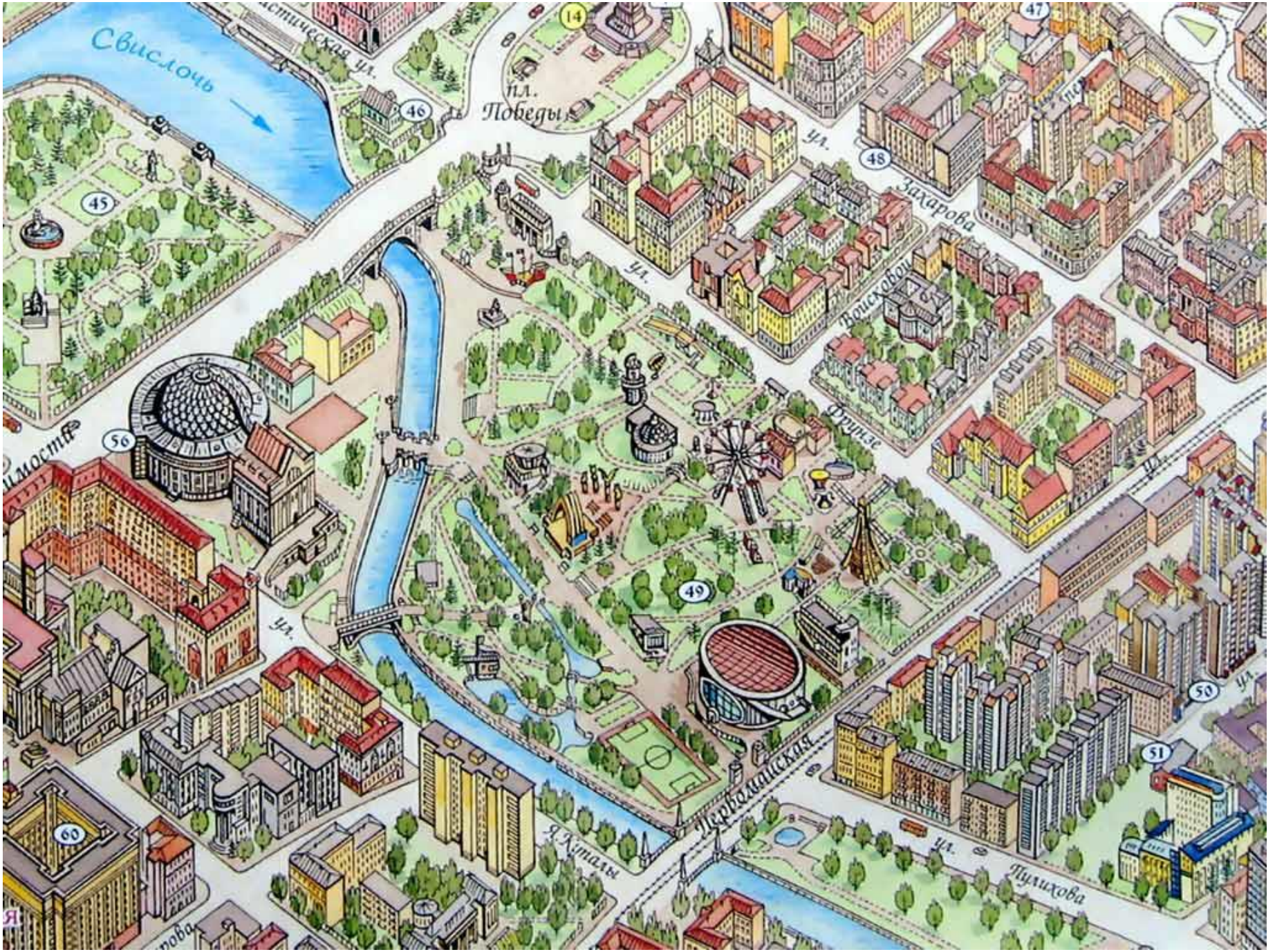
Свислочь
пл. Победы
ул. Захарова
Войсковой
Фрунзе
Первомайская
Я. Купалы
ул. Пулихова
14
46
45
47
48
49
50
51
56
60